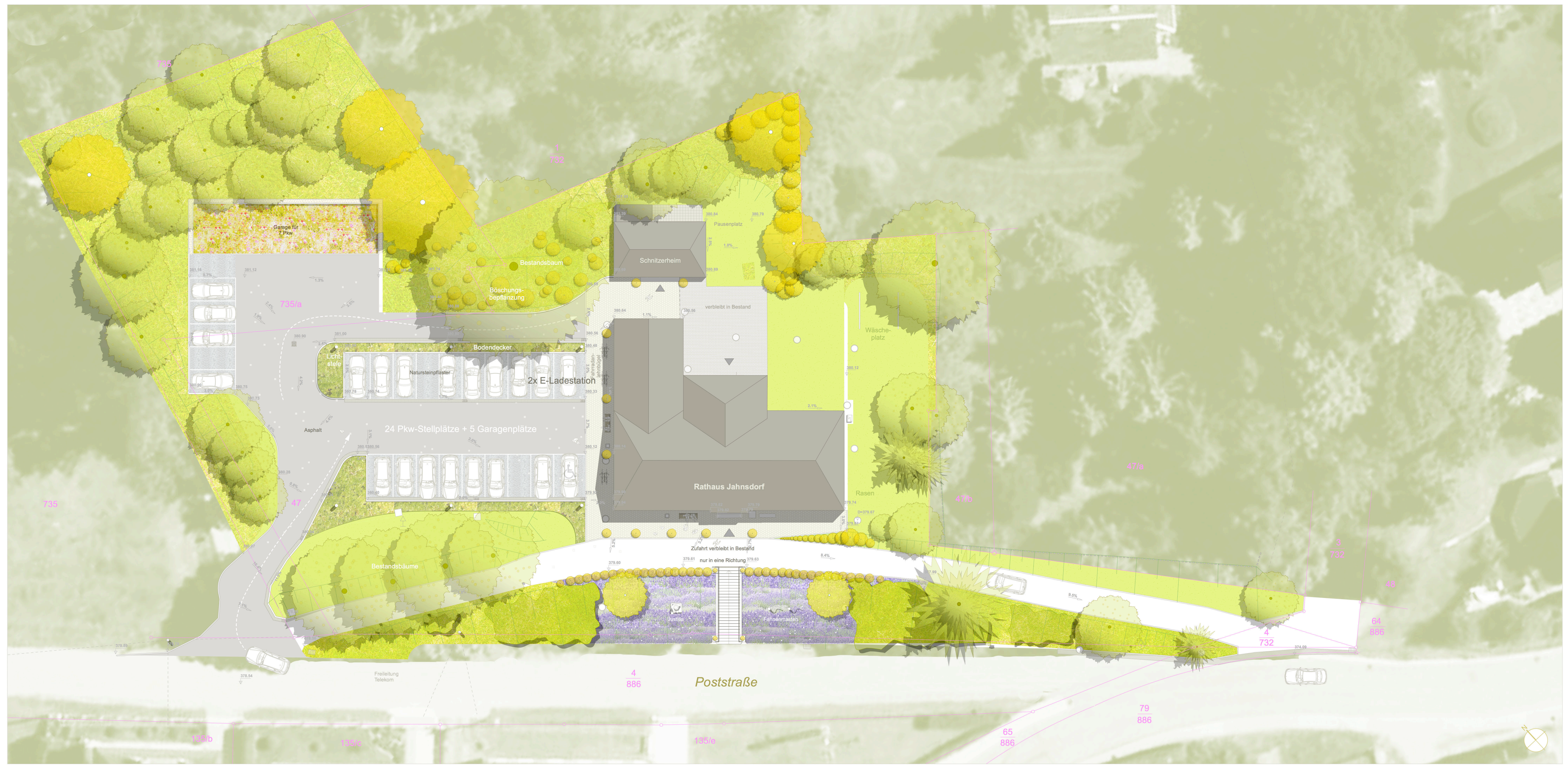









Rathaus Jahnsdorf

Neugestaltung der Freianlagen










Vegetation

-  Neupflanzung Bäume und Sträucher
-  Laub- und Nadelbäume im Bestand
-  Rasenflächen
-  Zierpflanzung Böschung
-  Wiesenflächen und Unterholz / Vegetationsflächen Umgebung
-  Böschungsbepflanzung
-  Kleinstrauchpflanzung

Befestigte Flächen

-  Natursteinpflaster
-  Asphalt
-  Betonsteinpflaster
-  Muldenrinnen Granitpflaster

Ausstattung

-  Pflanzkübel
-  Abfallbehälter aus Metall, mit Regendach
-  Sitzbank, Holzauflagen
-  Fahrradabstellbügel Metall
-  Garage für Pkw optional mit extensiver Dachbegrünung
-  Sockel für Skulptur Fahnenmasten in Böschung
-  Treppenanlage – Blockstufen in Böschung inkl. Handläufe

Sonstiges

-  135/e Flurstücksgrenzen mit Flurstücksnummern

SL - 3 - L - 01	192
PLANINHALT FACHPLANER	
LAGEPLAN ENTWURF	21.05.2021
PLANUNGSPHASE	
ENTWURFSPLANUNG	M 1:250

Vermessungsgrundlage:

Lage- und Höhenplan Flst. 47, 735/a Gemarkung Leukersdorf
M 1:250, 22.01.2018:
Vermessungsbüro Just, Stolberger Straße 33 09221 Neukirchen

Referenzsystem Lage: ETRS 89
Referenzsystem Höhe: DHNN 92

Alle Maße und Höhen sind vom Auftragnehmer zu prüfen. Unstimmigkeiten sind mit der örtlichen Bauleitung zu klären. Für Maß- und Höhenfehler haftet allein der Auftragnehmer

BAUVORHABEN
RATHAUS JAHNSDORF
NEUGESTALTUNG AUSSENANLAGEN
AUFTRAGGEBER
GEMEINDE JAHNSDORF/ERZGEB.
OT LEUKERSDORF
POSTSTRASSE 1 09387 JAHNSDORF/ERZGEB.

FREIANLAGEN
sLandArt
STEFAN LEISTE
LandschaftsArchitektur bdla
Dresdner Straße 38a
09130 Chemnitz
Fon: 0371-2830488
Fax: 0371-2837720
mail@sLandArt.com
www.sLandArt.com